Das Gebiet der Marktgemeinde Ardagger in römischer Zeit

(Harald Lehenbauer)

Allgemeines & Forschungsgeschichte

- Lage am norischen Donauufer vor dem schwer passierbaren Engtal des Strudengaues als Teil des römischen Limes bzw. Ripa
- Anlegestelle/Hafen? -> „starke Rammpfähle mit Eisenringen“ wurden gefunden (Becker 1946, 32)
- Wichtige Straßenverbindung in Richtung Süden (Ybbsfeld, Ybbstal) zur „Limesstraße“ (grundlegend zur „Limesstraße“ Hüttmeier 2011)
- Strategisch wichtige Position zwischen dem Kastell Wallsee (*Loco Felicis*) (Ployer 2018, 50–55) und Ybbs an der Donau (*Kastell/burgus*) (Ployer 2018, 62f)

Forschungsgeschichte

- Mitscha-Märheim, Herbert (1934): Ardagger, BH Amstetten. In: Fundberichte aus Österreich Band 1, S. 104.
- Becker, Anton (1946): Hengstberg und Strengberge. Eine landeskundliche Skizze. In: Hermann Leiter (Hg.): Zur Landeskunde des Raumes von Strengberg in Niederösterreich. Hengstberg und Strengberge - Die Besiedlung von Strengberg, Bd. 13. Wien: Touristik Verlag GmbH (Wiener Geographische Studien, 13), S. 7–34.
- Pelzl, Leopoldine (1973): Ardagger Markt. In: *Fundberichte aus Österreich* Band 11, S. 88.
- Pelzl, Leopoldine (1973): Ardagger Markt. In: *Fundberichte aus Österreich* Band 12, S. 49.
- Kremslehner, Karl (1996): Neue archäologische Funde und Entdeckungen aus dem Bezirk Amstetten. In: Bezirkshauptmannschaft Amstetten (Hg.): Heimatkundliche Beilage zum Amtsblatt der Bezirkshauptmannschaft Amstetten Ausgabe 1996, Bd. 7. Amstetten: Bezirkshauptmannschaft Amstetten (Heimatkundliche Beilage zum Amtsblatt der Bezirkshauptmannschaft, 7), S. 35–39.
- Cerny, Heimo (2002): Ardagger in prähistorischer Zeit. In: Dorferneuerungsverein Markt Ardagger (Hg.): Markt Ardagger im Wandel der Zeit. Eine Geschichts-Chronik. Ardagger: Dorferneuerungsverein, S. 11–12.
- Cerny, Heimo (2002): Ardagger zur Römerzeit. In: Dorferneuerungsverein Markt Ardagger (Hg.): Markt Ardagger im Wandel der Zeit. Eine Geschichts-Chronik. Ardagger: Dorferneuerungsverein, S. 12–14.
- Cerny, Heimo (2009): Siedlungsgeschichte des Stephansharter Raumes. In: Kulturkreis Stephanshart (Hg.): Zeitenblicke Stephanshart. Lebens- und Schicksalsraum im Machland. Scheibbs: radinger.print, S. 12–47.
- Cerny, Heimo (2016): Kollmitzberg. Rückblick, Einblick, Ausblick: Holzhausen Druck GmbH

Fig. 3. Situation 1819.

Donaulauf im „Holler“ zwischen Wallsee und Ardagger 1806 und (unten) 1819. (Quelle: Roidtner 1859, Fig. 2, Fig. 3, S. 296)



Donaulauf im „Holler“ zwischen Wallsee und Ardagger Reliefschummerung. (Quelle: QGIS 3.23.0, RVT Hillshade)

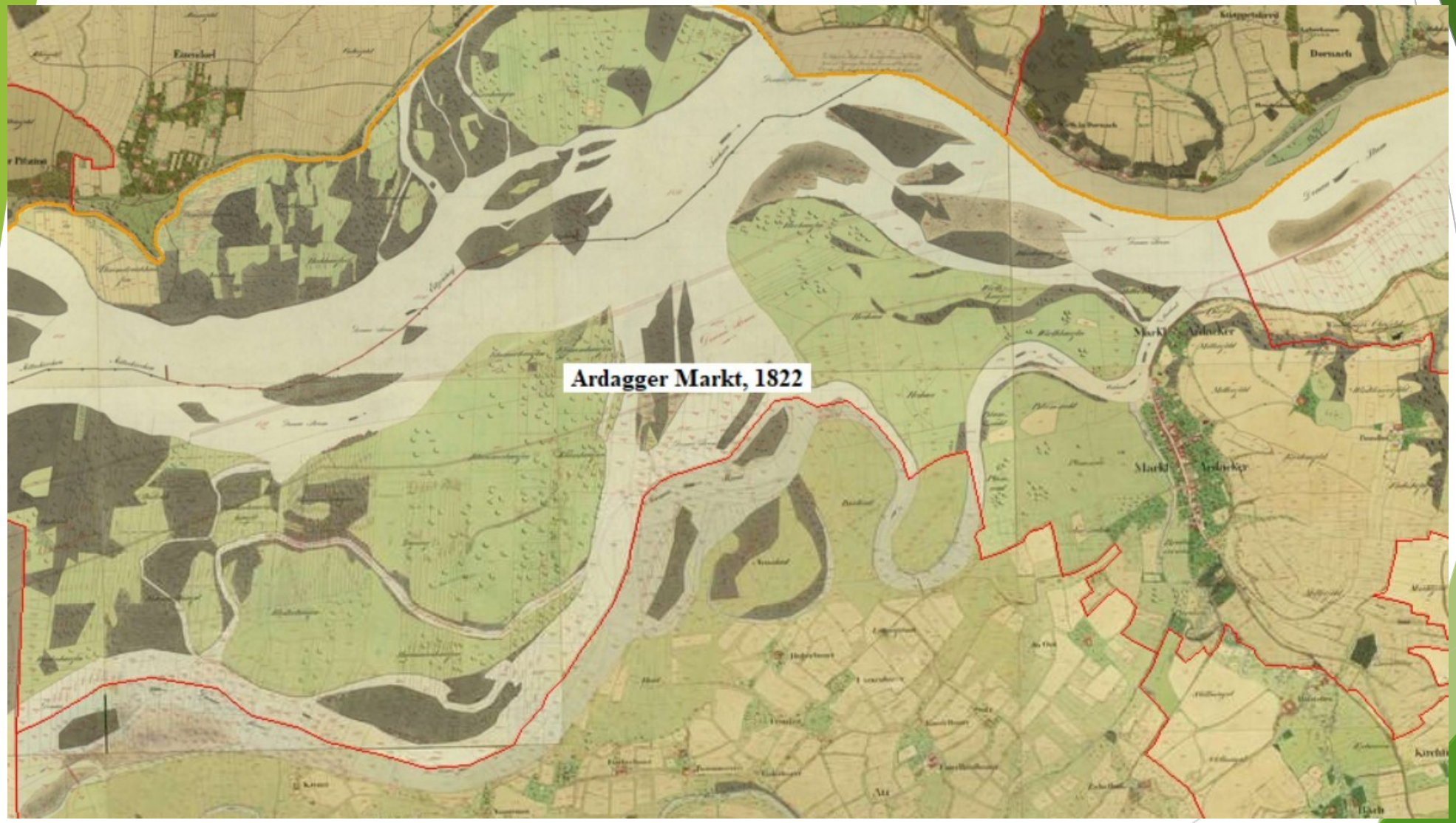

Donaulauf im „Holler“ zwischen Wallsee und Ardagger im Franziszeischen Kataster 1822. (Quelle: www.maps.arcanum.com)

Donaulauf im „Holler“ zwischen Wallsee und Ardagger im Orthofoto. (Quelle: QGIS 3.23.0, Orthofoto basemap/Geoland.at WMS)

Die Urgeschichte im Raum Ardagger
(10000 v. Chr.–15. n. Chr.)

- Kollmitzberg-Innerzaun: Hexenstein/Donarstein (Naturdenkmäler!); Lochaxt (ca. 3000 v. Chr.) vom Bereich des Hofes Aichinger (Cerny 2016, 12–14)
- Kollmitzberg-Hinterholz/Seeleithen: Ringwallanlage (urgeschichtlich/frühmittelalterlich?) (Lehenbauer 2022, Kat. Nr. 6)
- Kollmitzberg-Winklinger Oberfeld: Keramikfunde am Abhang zur Donau auf Spornlage
- Kollmitzberg-Burgstall: Frühgeschichtliche Wallanlage (Gassner-Dammerer 1997, 33)
- Ardagger-Markt: Nordwestlich des Brandhofes – Urnenfelderzeit (Cerny 2012, 12)
- Ardagger-Markt-Mittenfeld: Nördlich der Kirche am Hochplateau – Urnenfelderzeit (Depot) (Kremslehner 1996, 36)
- Ardagger-Markt-Krautäcker/Sandleiten/Weinberg: Keramik, befestigte Siedlung der Urnenfelderzeit (1300-800 v. Chr.)(?) (Cerny 2012, 11f; Pelzl 1973, 49)
- Ardagger-Markt-Dörfl: Steinbruch Karl Reitner (Parz. 102) ->
- Ardagger-Markt-Sonnensiedlung: 1995 Abschlagkern v. G. Hüttmeier (Parz. 346) (Cerny 2002, 11)
- Ardagger-Markt-Mittenfeld: Östlich der Kirche 2001 neolith. Pfeilspitze (Parz. 110) ebenfalls v. G. Hüttmeier (Cerny 2002, 11)
- Ardagger-Stift-Brachegg: Bei Aushubarbeiten Brachegg Nr. 101, 1968 Flachbeil aus Serpentin (Kulturamt Amstetten, VO?) (Pelzl 1969, 14)

Ardagger, Markt, Pol. Bez. Amstetten.

Hinter dem Hause, Ardagger Markt Nr. 1, befindet sich auf Parz. Nr. 102 ein Steinbruch des Karl Reitner, Ardagger Markt, woselbst der dort beschäftigte Franz Kühberger aus Stefanshart im Juli 1939 bei Abräumungsarbeiten eine Lochaxt aus grauem Kieselschiefer fand. L 22, Br 8, H 6, Lochdm 3.5, Br des umgearbeiteten Nackens 7, Br. der Schneide 4 cm. Gewicht 1 kg 84 dkg. Karl Reitner, der Steinbruchbesitzer verwahrt das Stück.

Hans Wunder.

Steingerätefunde Ardagger-Markt Parz. 102 (Quelle: FÖ 3, 1938-39, 121)

Urgeschichtliche Befestigungen

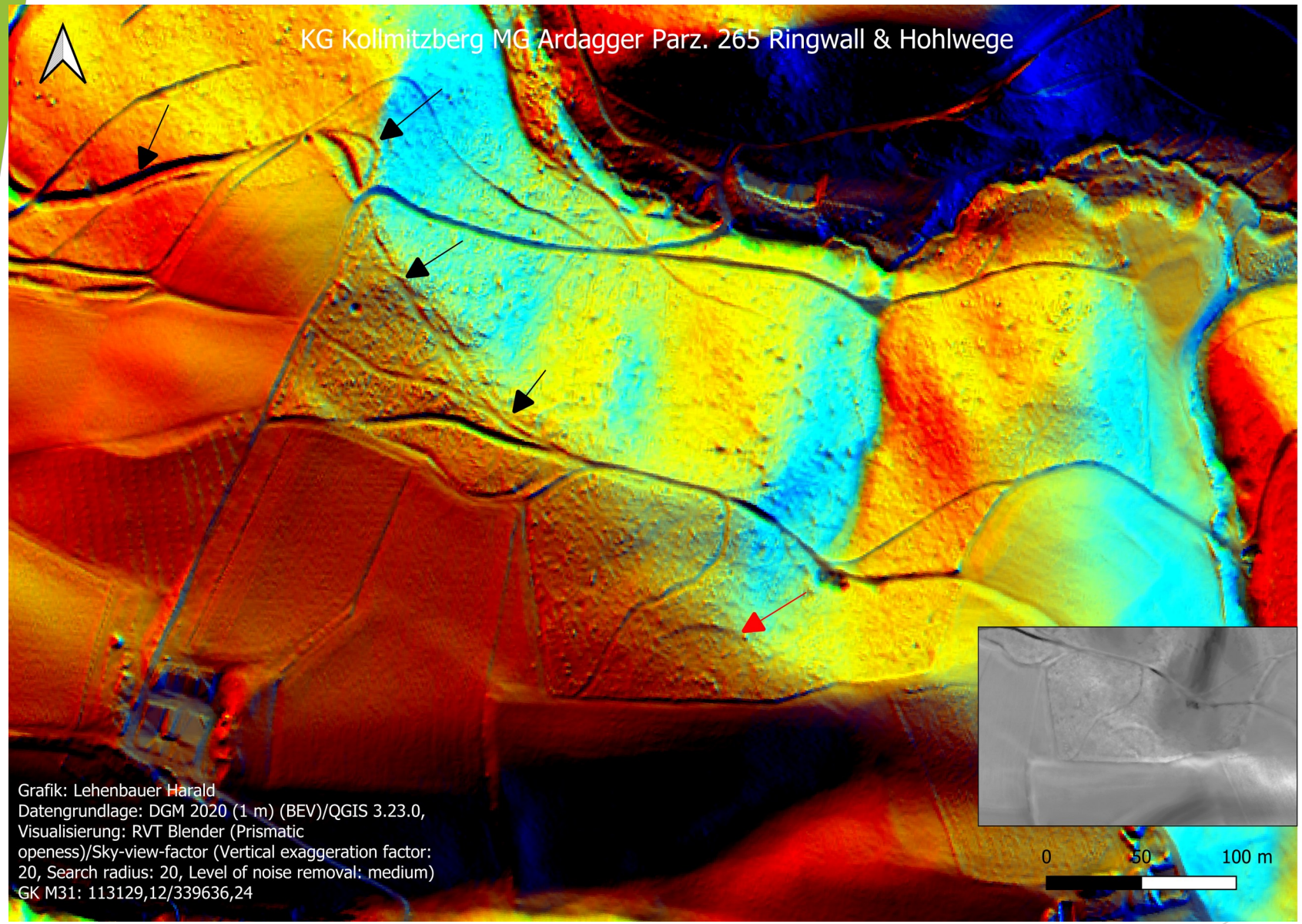

Ringwallanlage zwischen Seeleithen-Hinterholz in Kollmitzberg.

Urgeschichtliche Befestigungen



Ringwallanlage zwischen Seeleithen-Hinterholz in Kollmitzberg. (Grafik: Lehenbauer Harald, QGIS 3.23.0., RVT Sky-view Factor)

Urgeschichtliche Befestigungen

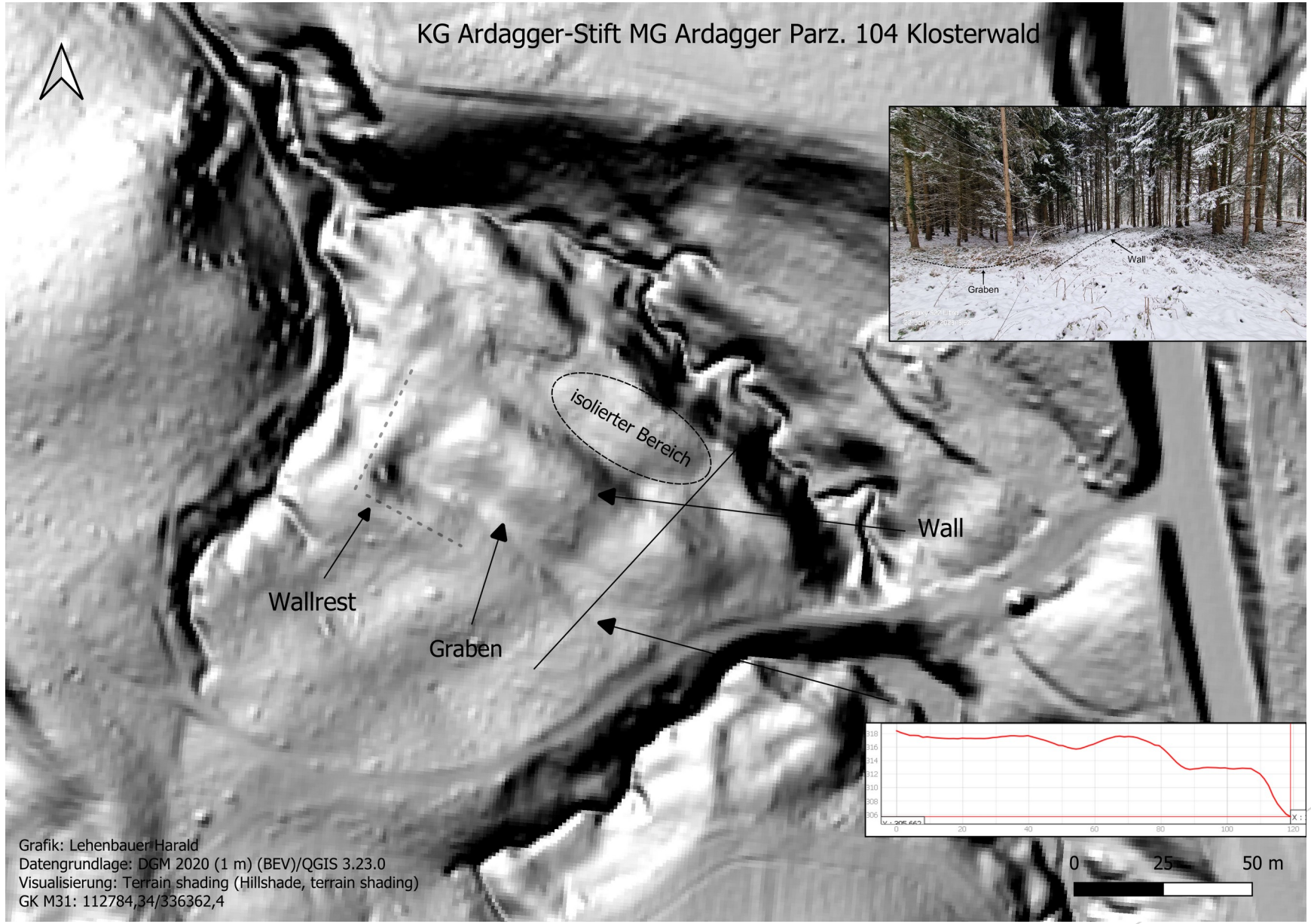

Mutmaßliche Wallbefestigung im Klosterwald Ardagger-Stift.



Spornbefestigung/Siedlung? (Urgeschichte) beim „Saurüssel“ im März 2023 m. urgeschichtlicher Keramik von ebendort. (Fotos: Lehenbauer Harald)

Spornbefestigung/Siedlung? (Urgeschichte) beim „Saurüssel“ im März 2023 und im September 2020. (Fotos: Lehenbauer Harald)

Die römische Antike in der Marktgemeinde Ardagger

Die römische Antike im Raum Ardagger
(15 v. Chr. – 486 n. Chr.)

- Friedrich von Kenner vermutet 1871 in Wallsee und Ardagger „zwei kleine Ufer-Castelle“ bzw. eine „Warte“ bei Ardagger (Kenner 1869, 174; Kenner 1871, 128)
- Adalbert Dungel erwähnt 1875 zwei „neue Ufercastelle bei Ardacker und Wallsee“ (Dungel 1875, 84)
- Anton Schwetter postuliert 1882 eine „Warte“ (Schwetter 1882, 149) und 1859 werden römische Münzfunde erwähnt (Roidtner 1859, 244)
- 1917 nimmt Gustav Stockhammer ebenfalls eine „Warte“ bei Ardagger an (Stockhammer 1917, 133)
- Um 1889 römische Münzfunde zwischen Ardagger-Markt und Stift (Samwer 1889, 12) und ohne Fundstelle 1973 (FÖ 3, 1938-1939, 192)
- Römische Ziegel und Münze d. Licinius (308–324 n. Chr.) (hinter Haus Nr. 41) (FÖ 1, 1938-39,121; Mitscha-Märheim 1927, 66)
- Großbronze des Licinius (308–324 n. Chr.) wurde in der Schule verwahrt um 1925 (BDA Ortsakten Wallsee/NL Barta)
- Nicht verifizierbare Berichte v. römischen Münzfunden aus Salvetär (NL Blank; BDA Ortsakten Wallsee/NL Barta; Schwetter 1882, 207)
- 1950 zwei spätantike Gräber beim Haus Schaurhofer (eh. Nr. 28) -> bedeutende Funde (Bronzeblech m. Reiter u. Hund, Gürtelschnalle, Keramik, Fibel) (FÖ 5, 1946-50, 106) -> <u>Hinweis auf römische Siedlung</u>
- 1962 Fund von Terra Sigillata in Ardagger; ev. = Berichte Terra Sigillata Funde bei Autohaus Schnabl (Steinkellner 1966, 54; FÖ 8, 1961-65, 93; Cerny 2002, 13)
- 1972 bei Bauarbeiten im Bereich Autohaus Schnabl römische Keramikreste (FÖ 11, 1972, 88; Cerny 2002, 13)
- 1992, 2018 und 2020 römische Funde in Moos (FÖ 31, 1992, 505; Kremslehner 1996, 37; FÖ 57, 2018, 237)
- 2019 römische Funde an verschiedenen Stellen (FÖ 58, 2019, 203)

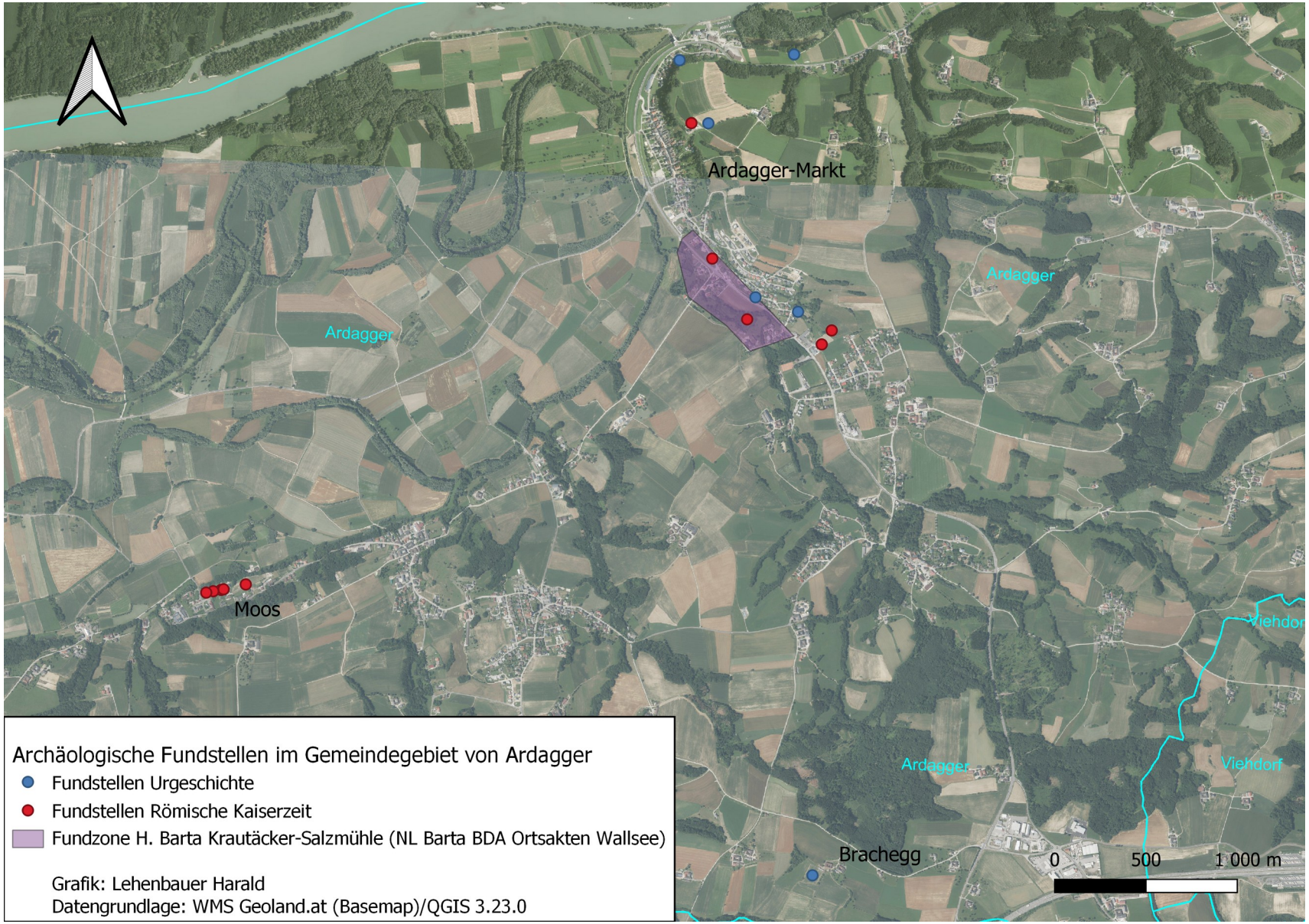
Ardagger-Markt
Ardagger
Ardagger
Moos
Ardagger
Viehdorf
Viehdorf
Brachegg
0
500
1 000 m
Archäologische Fundstellen im Gemeindegebiet von Ardagger
Fundstellen Urgeschichte
Fundstellen Römische Kaiserzeit
Fundzone H. Barta Krautäcker-Salzmühle (NL Barta BDA Ortsakten Wallsee)
Grafik: Lehenbauer Harald
Datengrundlage: WMS Geoland.at (Basemap)/QGIS 3.23.0

Römische Funde aus der Rotte Moos

Römische Fibel, Gürtelbeschlag, Münzen u. Ziegel der Legio II Italica (4. Jhdt. n. Chr.) (Foto: Koch ?, Funde in Sammlung Karl Kremslehner, Klein-Erla)

Römische Funde aus der Rotte Moos

Römische Ziegel m. Truppenstempel VELEP (?) u. LEG(io) II ITAL(ica) (4. Jhdt. n. Chr.) (Foto: Heimo Cerny, Amstetten; Funde in Sammlung Karl

Römischer Burgus/Wachturm „Eisern Birn“/Leitzing?

- um 1550–1580 „*Matheus Moser an der Eißnen Piernn*“ in Urkunde des Schlossarchives Wallsee
  (Steinkellner NL 768, Nr. 338; Lehenbauer 2022, Kat. Nr. 4)
- 1591 im Bereitungsbuch des Viertels ober dem Wienerwald: „*Eisernbirn*“
  (Lehenbauer 2022, Kat. Nr. 4)
- Rechts: Luftbild aus dem Jahr 1975 mit der „Eisern Birn“
  (Quelle: https://wo.doris.at/)

Römischer Burgus/Wachturm „Eisern Birn“/Leitzing?

- Rechts: Hausberg „Eisern Birn“ m. Abschnittsgraben von Süden aus (1977). (Foto: Friedrich Almer, Archiv Sign. FA 457/12)

Römischer Burgus/Wachturm „Eisern Birn“/Leitzing?

- Rechts: Hausberg „Eisern Birn“ aus Richtung Südost (1977).
  (Foto: Friedrich Almer, Archiv Sign. FA 457/11)

Römischer Burgus/Wachturm Albersberg/„Wasenbauer“?

- Rechts: Hausberg Albersberg aus der Luft (Foto: Ex. Archiv Heimo Cerny, Amstetten)

Römischer Burgus/Wachturm Albersberg/„Wasenbauer“?

- Rechts: Hausberg Albersberg im digitalen Geländemodell.



Römischer Burgus Sommerau

- Rechts: Luftbild des Burgstalls Sommerau (Foto: Dr. Gabriele Scharrer-Liska, Universität Wien)

Römischer Burgus Sommerau

- Rechts: Interpretationsversuch Burgstall Sommerau

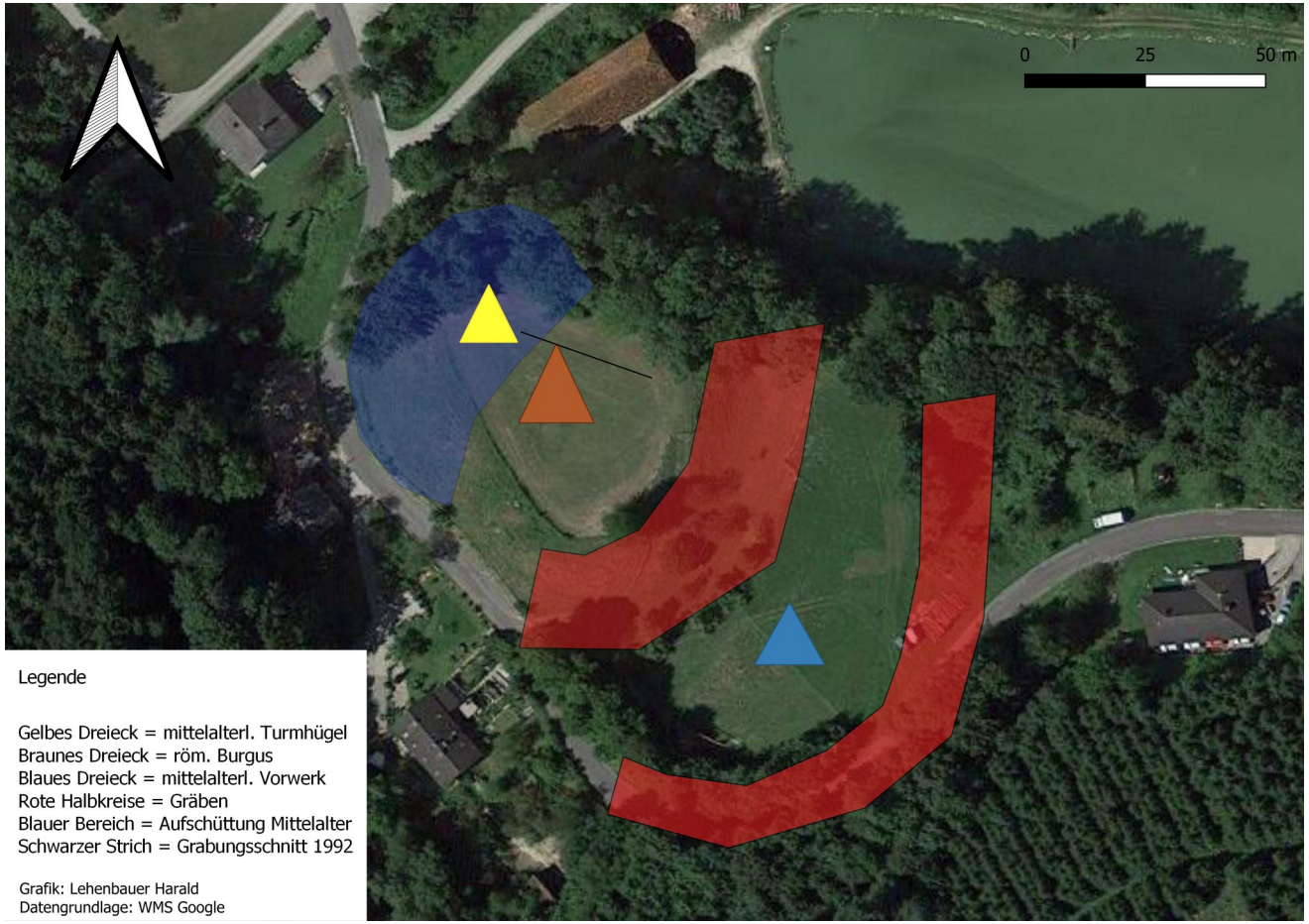

Sichtpotentialanalyse Burgus Sommerau

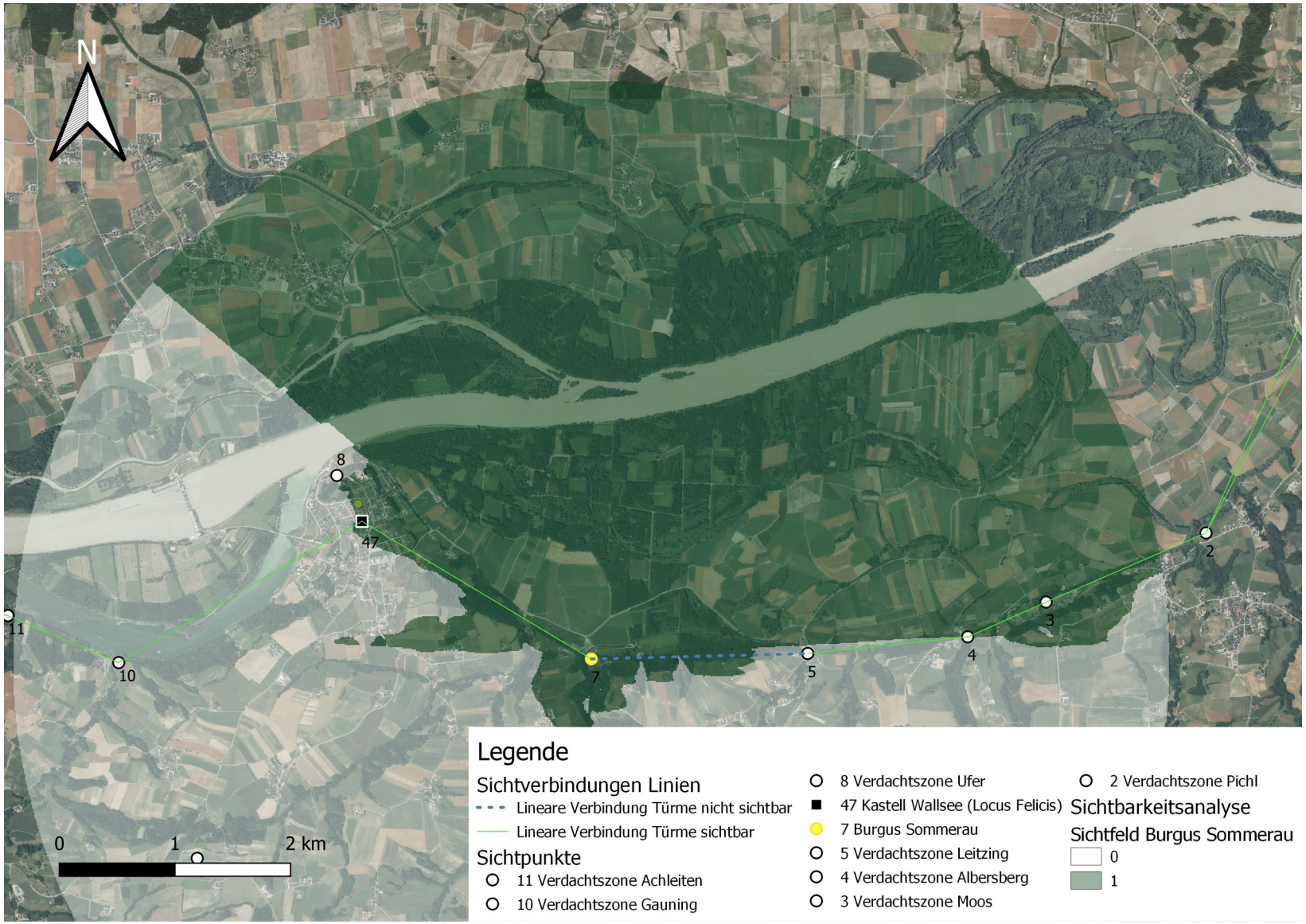

Sichtpotential des Burgus Sommerau (Quelle: Lehenbauer Harald, QGIS 3.23.0)

Sichtpotentialanalyse Burgus Sommerau

Sichtpotential des Burgus Sommerau; Bereich Albersberg/Wasenbauer Detailansicht
(Quelle: Lehenbauer Harald, QGIS 3.23.0)

Mythos römischer Wachturm bei der Kirche Ardagger

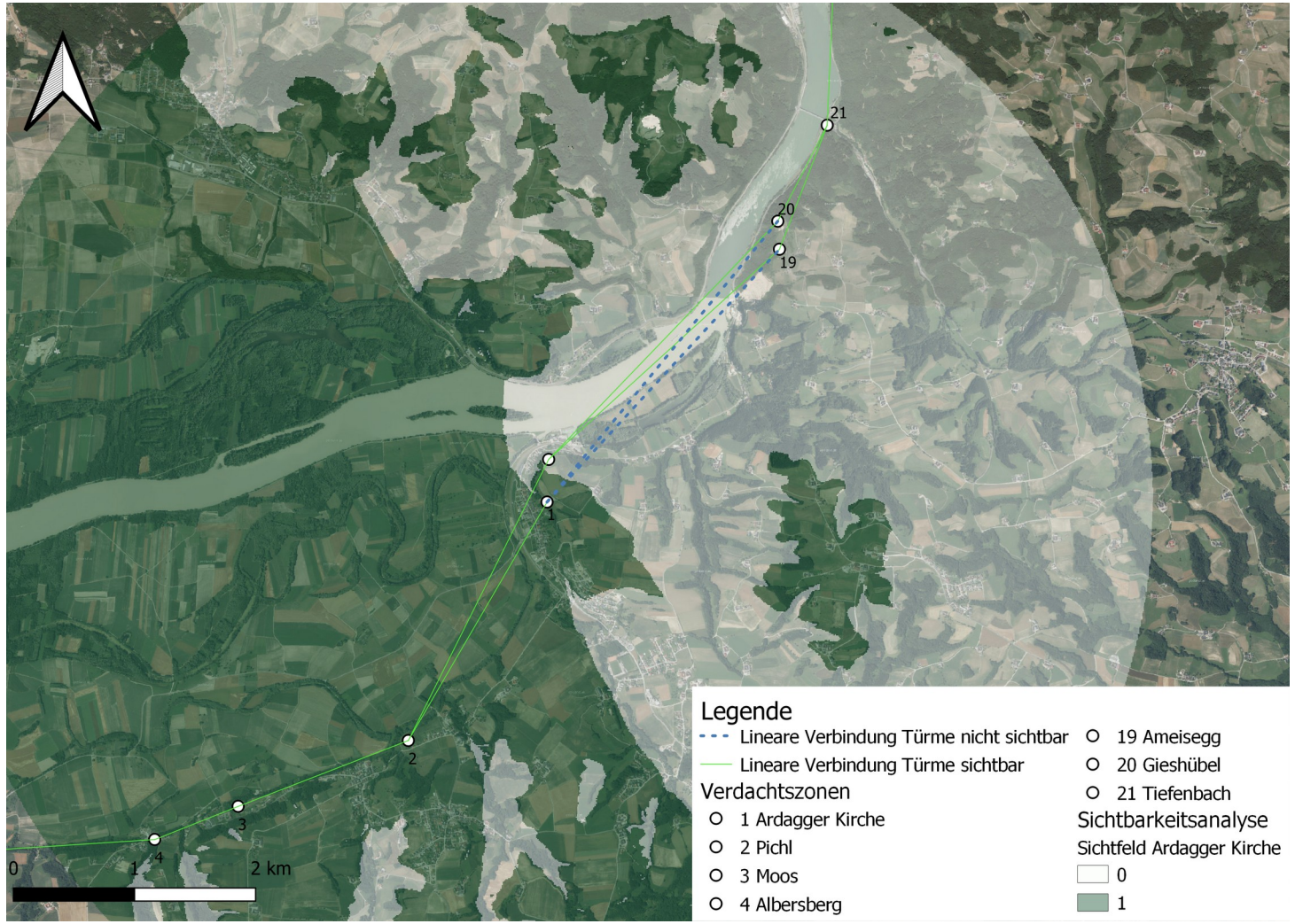

Sichtpotential vom Standort der Kirche Ardagger aus 10 m Höhe (Grafik: Lehenbauer Harald, QGIS 3.23.0)

- Keine Sicht ins Donautal! -> daher keine visuelle Kommunikation zu nachfolgenden Wachtürmen möglich!
- Keine römischen Funde bei Kirchengrabungen!
- Postulat daher, mit an Sicherheit grenzender Wahrscheinlichkeit “ad acta” zu legen!

Quellen- und Literaturverzeichnis

- Titelfolie: http://data.onb.ac.at/rec/GZ01235679 , ÖNB Sign. AF 4519 POR MAG
- Pelzl 1973 – Pelzl, Leopoldine (1973): Ardagger Markt. In: *Fundberichte aus Österreich* Band 12, S. 49.
- Pelzl 1969 – Pelzl, Leopoldine (1969): Ardagger Markt. In: *Fundberichte aus Österreich* Band 9, S. 14.
- Gassner-Dammerer 1997 – Gassner-Dammerer, Leopold (1997): Neustadtl an der Donau. Eine Annäherung an 850 Jahre Geschichte einer Strudengemeinde. Neustadtl an der Donau: Marktgemeinde Neustadtl an der Donau.
- Kremslehner 1996 – Kremslehner, Karl (1996): Neue archäologische Funde und Entdeckungen aus dem Bezirk Amstetten. In: Bezirkshauptmannschaft Amstetten (Hg.): Heimatkundliche Beilage zum Amtsblatt der Bezirkshauptmannschaft Amstetten Ausgabe 1996, Bd. 7. Amstetten: Bezirkshauptmannschaft Amstetten (Heimatkundliche Beilage zum Amtsblatt der Bezirkshauptmannschaft, 7), S. 35–39.
- Ployer 2018 – Ployer, René (2018): Der norische Limes in Österreich. Wien: Ferdinand Berger & Söhne (Österreichische Denkmaltopographie, 1)
- Cerny 2002 - Cerny, Heimo (2002): Ardagger in prähistorischer Zeit. In: Dorferneuerungsverein Markt Ardagger (Hg.): Markt Ardagger im Wandel der Zeit. Eine Geschichts-Chronik. Ardagger: Dorferneuerungsverein, S. 11–12.
- Cerny 2012 – Cerny, Heimo (2002): Ardagger in prähistorischer Zeit. In: Dorferneuerungsverein Markt Ardagger (Hg.): Markt Ardagger im Wandel der Zeit. Eine Geschichts-Chronik. Ardagger: Dorferneuerungsverein, S. 11–12.
- Cerny 2016 - Cerny, Heimo (2016): Kollmitzberg. Rückblick, Einblick, Ausblick: Holzhausen Druck GmbH.
- Hüttmeier 2011 – Hüttmeier, Gunther (2011): Die prähistorischen Funde und die römische Limesstraße im Gebiet der Marktgemeinde St. Georgen am Ybbsfelde. In: Marktgemeinde St. Georgen am Ybbsfelde (Hg.): Chronik der Marktgemeinde St. Georgen am Ybbsfelde. Unter Mitarbeit von Alfred Traindt und Karin Schamberger. Amstetten: Druckerei Queiser GmbH, S. 11–38.
- Kenner 1871 - Kenner, Friedrich von (1871): Noricum und Pannonia. Eine Untersuchung über die Entwicklung, Bedeutung und das System der römischen Vertheidigungsanstalten in den mittleren Donauländern. In: Alterthum Verein zu Wien (Hg.): Berichte und Mittheilungen des Alterthums-Vereines zu Wien. Wien (Berichte und Mittheilungen des Alterthums Vereines zu Wien, 11), S. 1–146.

Quellen- und Literaturverzeichnis

- Kenner 1869 – Kenner, Friedrich von (1869): Die Römerorte in Nieder-Oesterreich. In: Verein für Landeskunde von Nieder-Österreich (Hg.): Jahrbuch für Landeskunde von Nieder-Österreich 1868-1869, Bd. 2. Wien: Verein für Landeskunde von Niederösterreich (Jahrbuch für Landeskunde von Niederösterreich, 2), S. 119–214.
- Schwetter 1882 – Schwetter, Anton (1882): Heimatkunde der K.K. Bezirkshauptmannschaft Amstetten. 1. Band. 2. Aufl. Korneuburg: Kühkopf.
- Stockhammer 1917 – Stockhammer, Gustav (1917): Beiträge zur Kenntnis der römischen Topographie Niederösterreichs. In: Verein für Landeskunde von Niederösterreich (Hg.): Jahrbuch für Landeskunde von Niederösterreich 1916 - 1917, 15-16. 1. Aufl. Wien: Verein für Landeskunde von Niederösterreich (Jahrbuch für Landeskunde von Niederösterreich, 15-16), S. 117–141.
- Samwer 1889 – Samwer, Carl Friedrich Lucian (1889): Geschichte von Wallsee. Wien: Friedrich Jasper.
- Dungel 1875 – Dungel, Adalbert (1875): Locus Veneris Felicis. In: Zentral-Kommission für Denkmalpflege in Wien (Hg.): Mittheilungen der Kaiserlich-Königlichen Zentral-Kommission zur Erforschung und Erhaltung der Baudenkmale. Wien, S. 70–85.
- Mitscha-Märheim 1927 – Mitscha-Märheim, Herbert (1927): Ein Beitrag zur Geschichte der prähistorischen Besiedlung Niederösterreichs. In: *Monatsblatt des Vereines für Landeskunde von Niederösterreich* 2 (5), S. 66–69. Online verfügbar unter https://bibliothekskatalog.noel.gv.at/!Monatsblatt!1926-27.pdf, zuletzt geprüft am 04.03.2023.
- Steinkellner 1966 – Steinkellner, Franz (1966): Römerstraßen und Römische Siedlungen im Bezirk Amstetten. In: Kuratorium für die Drucklegung der Bezirksgeschichte (Hg.): Österreichs Wiege - Der Amstettner Raum. Geschichte des politischen Bezirkes Amstetten und der Statutarstadt Waidhofen an der Ybbs, Bd. 1. Amstetten: Carl Queiser, Amstetten; Leopold Stummer, Waidhofen an der Ybbs (Österreichs Wiege, 1), S. 28–56.
- Lehenbauer 2022 – Lehenbauer, Harald (2022): Neu lokalisierte Befestigungsanlagen in Niederösterreich. Version 2022/1. Online verfügbar unter https://archive.org/details/neu-lokalisierte-befestigungsanlagen-in-niederosterreich-v.-2022-1, zuletzt geprüft am 06.02.2023.

Quellen- und Literaturverzeichnis

Niederösterreichisches Landesarchiv (St. Pölten)

- Steinkellner NL 768 – Steinkellner, Franz (1978): Fünfteiliges Typoskript eines Urkundenbuchs der Herren von Wallsee. Niederösterreichisches Landesarchiv, NL Steinkellner Franz N 768. Fünfteiliges Typoskript eines Urkundenbuchs der Herren von Wallsee und Typoskripte zu einigen niederadeligen Familien des Mostviertels.
- NL Blank - Nachlass Hans Blank. Niederösterreichisches Landesarchiv, NL Blank Hans (N 32).